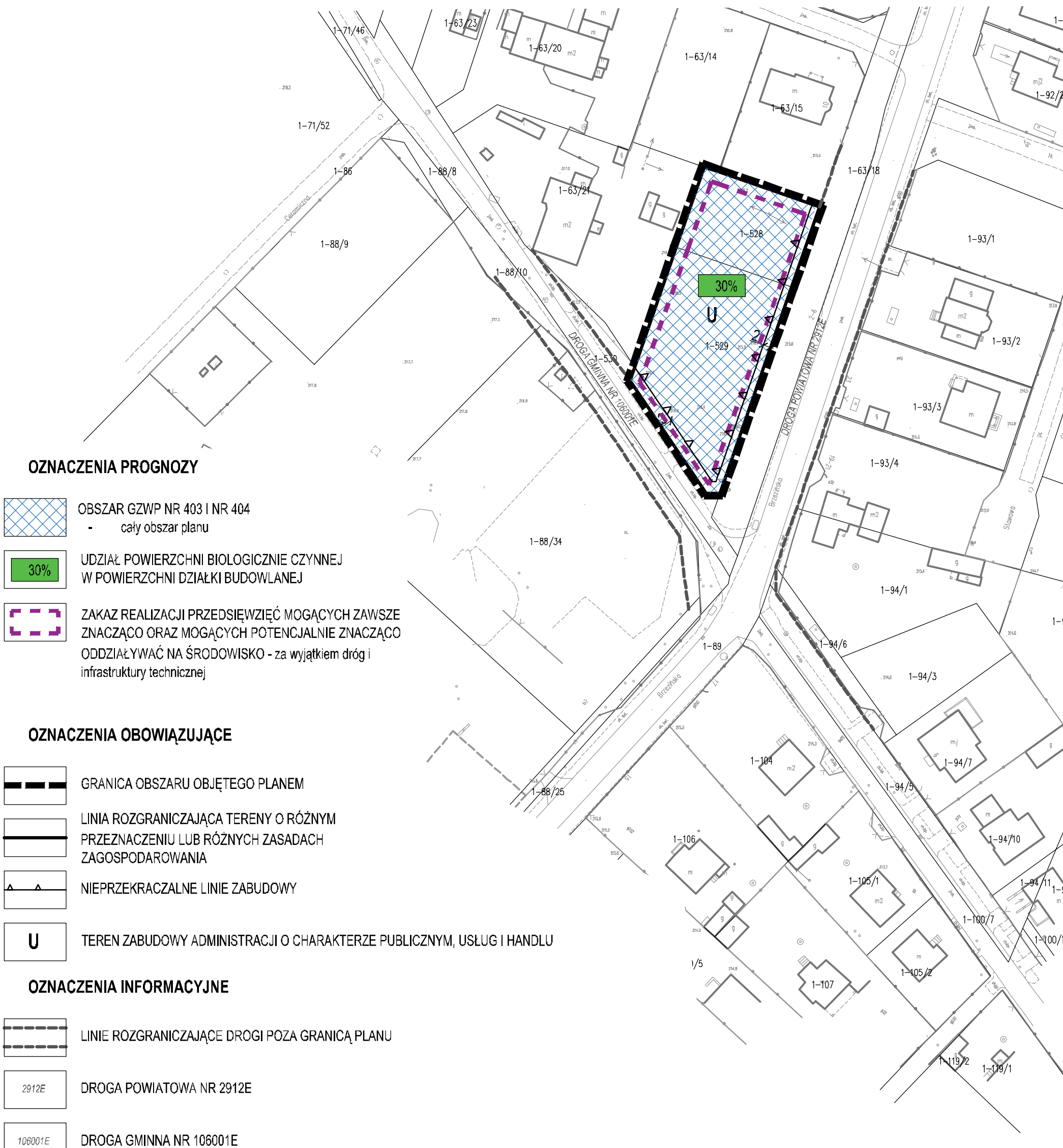
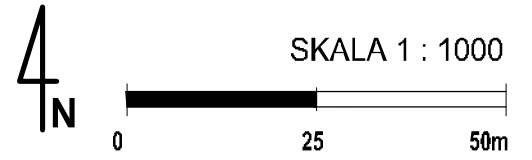
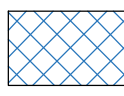
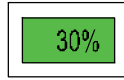



PROGNOZA ODDZIAŁYWANIA NA ŚRODOWISKO DO MIEJSCOWEGO PLANU ZAGOSPODAROWANIA PRZESTRZENNEGO DLA TERENU POŁOŻONEGO PRZY ULICY BRZEZIŃSKIEJ I TURYSTYCZNEJ W ANDRESPOLU



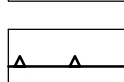
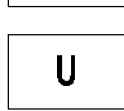
RYSUNEK PROGNOZY



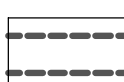

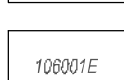
OZNACZENIA PROGNOZY

-  OBSZAR GZWP NR 403 I NR 404 - cały obszar planu
-  UDZIAŁ POWIERZCHNI BIOLOGICZNEJ CZYNNEJ W POWIERZCHNI DZIAŁKI BUDOWLANEJ
-  ZAKAZ REALIZACJI PRZEDSIĘWZIĘĆ MOGĄCYCH ZAWSZE ZNACZĄCO ORAZ MOGĄCYCH POTENCJALNIE ZNACZĄCO ODDZIAŁYWAĆ NA ŚRODOWISKO - za wyjątkiem dróg i infrastruktury technicznej

OZNACZENIA OBOWIĄZUJĄCE

-  GRANICA OBSZARU OBJĘTEGO PLANEM
-  LINIA ROZGRANICZAJĄCA TERENY O RÓŻNYM PRZEZNACZENIU LUB RÓŻNYCH ZASADACH ZAGOSPODAROWANIA
-  NIEPRZEKRACZALNE LINIE ZABUDOWY
-  TEREN ZABUDOWY ADMINISTRACJI O CHARAKTERZE PUBLICZNYM, USŁUG I HANDLU

OZNACZENIA INFORMACYJNE

-  LINIE ROZGRANICZAJĄCE DROGI POZA GRANICĄ PLANU
-  DROGA POWIATOWA NR 2912E
-  DROGA GMINNA NR 106001E

PRACOWNIA TEREN
 EWA KRAKOWSKA UPR.URB. NR 1099/90
 90-148 ŁÓDŹ
 UL. ZWIIRKI 1C LOK. 3